

Studio tecnico T.E.C.M.A

Ing. Mosti Roberto/Geom. Aldovardi Emilio/ Geom. Rolando Carioli

Via Acquale n°27
54100 Massa (Ms)

p.iva 00687060459

COMUNE DI CARRARA

PROVINCIA DI MASSA – CARRARA

COMMITTENTE:

Supercondominio viale XX Settembre 261–263–265,
CF: 92043810453

OGGETTO:

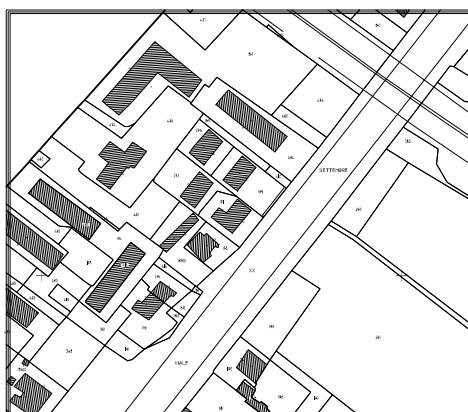
Realizzazione di Fognature Bianche/Nere e relativi allacci

TAVOLA 2:

Elaborati grafici

PROFILO LONGITUDINALE FOGNA NERA

MASSA, 15.03.2017



Redatto da
T.E.C.M.A



ESTRATTO DI MAPPA CATASTALE
COMUNE DI: CARRARA
FOGLIO/I: 98 MAPPALE/I: 276-277-169-168

Validato il 31-03-2017. Prot ERP 5.138 del 03-04-2017

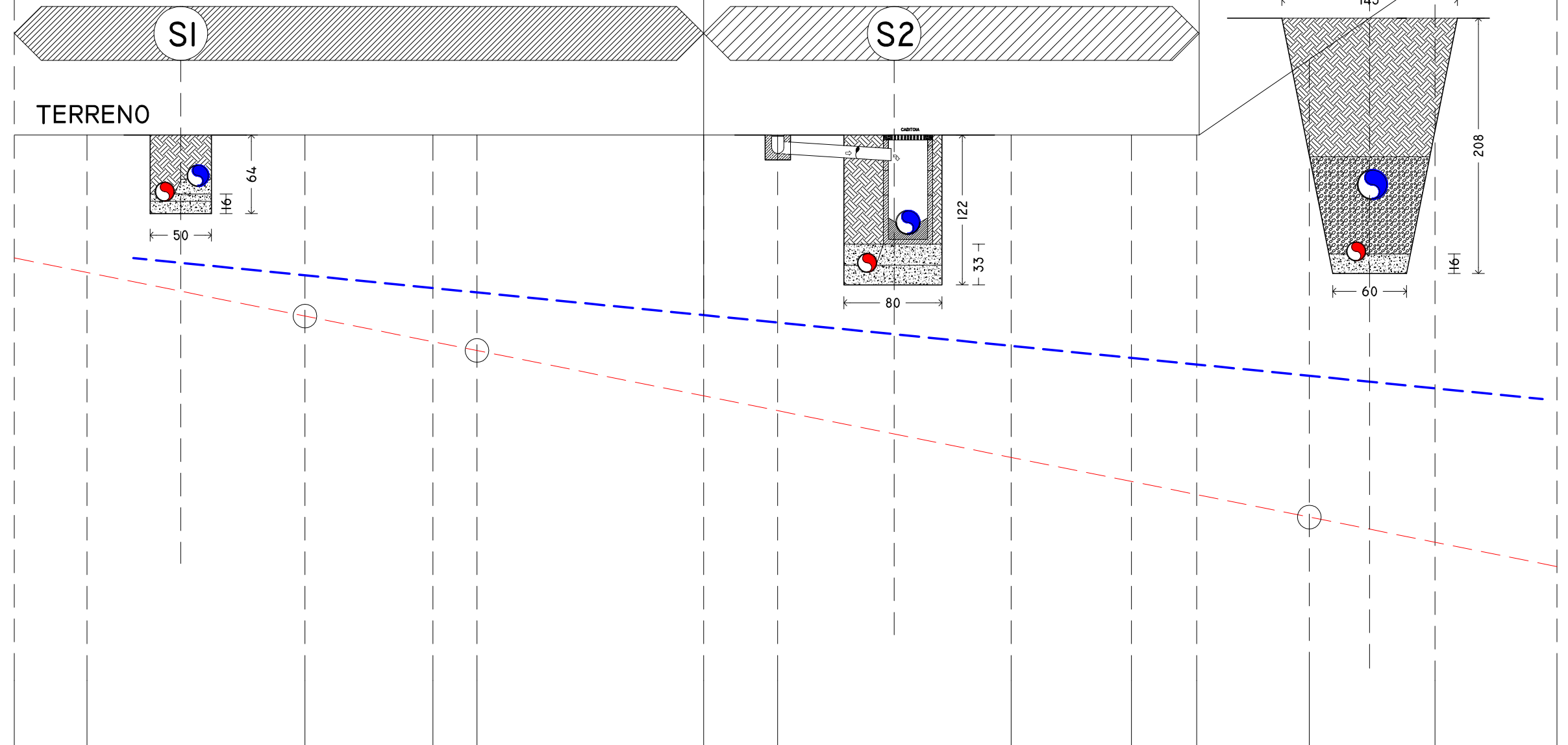
QUOTA DI RIFERIMENTO

0.00

P=1%

TUBO IN P.V.C. Ø 160 MM.
SERIE SN4 UNI-ISO 1401 SDR41

10.00M
10.00CM



FOGNA NERA Profilo N1-N13

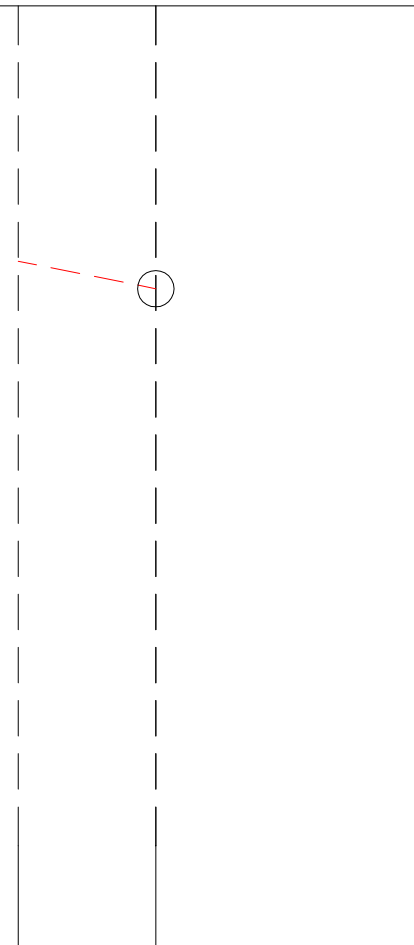
PUNTI DI RIFERIMENTO	N1	N2	N3	N4	N5	N6	N7	N8	N9	N10	N11	N12	N13
QUOTE TERRENO	-1.00	-1.00	-1.00	-1.00	-1.00	-1.00	-1.00	-1.00	-1.00	-1.00	-1.00	-0.31	0.00
QUOTE FONDO FOGNA	-1.50	-1.56	-1.74	-1.84	-1.88	-2.06	-2.12	-2.31	-2.41	-2.46	-2.56	-2.66	-2.76
H. SCAVO	0.50	0.56	0.74	0.84	0.88	1.06	1.12	1.31	1.41	1.46	1.86	2.32	2.76
DISTANZE PARZIALI	5,93	17,77	10,42	3,60	18,47	6,03	19,03	9,81	5,31	9,19	10,24	9,93	
DISTANZE PROGRESSIVE	0,00	5,93	23,69	34,11	37,71	56,18	62,21	81,23	91,04	96,35	105,54	115,79	125,72

QUOTA DI RIFERIMENTO  0.00

P=1%

TUBO IN P.V.C. Ø 160 MM.
SERIE SN4 UNI-ISO 1401 SDR41

TERRENO



FOGNA NERA Profilo N14-N4

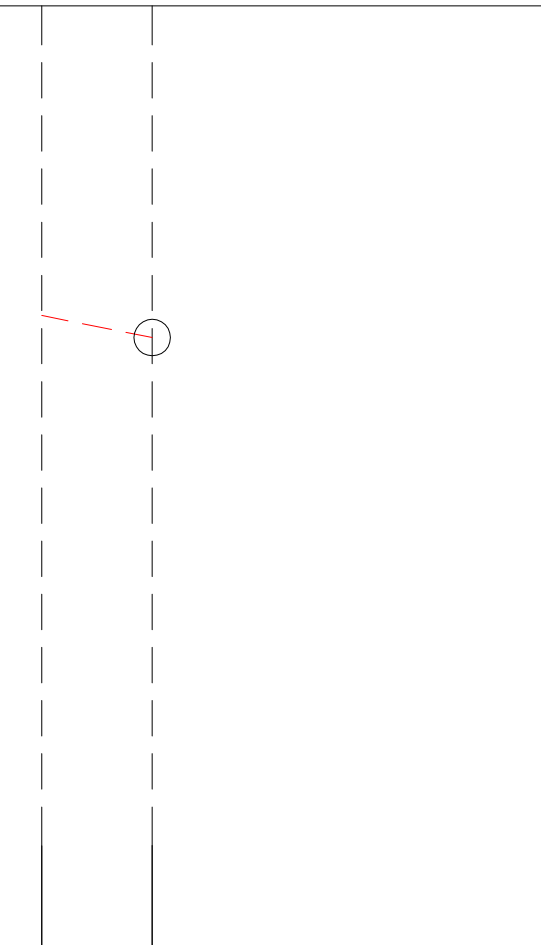
PUNTI DI RIFERIMENTO	N14	N3
QUOTE TERRENO	-1.00	-1.00
QUOTE FONDO FOGNA	-1.66	-1.74
H. SCAVO	0.66	0.74
DISTANZE PARZIALI	7,27	
DISTANZE PROGRESSIVE		7,27

QUOTA DI RIFERIMENTO  0.00

P=1%

TUBO IN P.V.C. Ø 160 MM.
SERIE SN4 UNI-ISO 1401 SDR41

TERRENO



FOGNA NERA Profilo N17-N5

PUNTI DI RIFERIMENTO	N17	N5
QUOTE TERRENO	-1.00	-1.00
QUOTE FONDO FOGNA	-1.82	-1.88
H. SCAVO	0.82	0.88
DISTANZE PARZIALI	5,85	
DISTANZE PROGRESSIVE		5,85

QUOTA DI RIFERIMENTO  0.00

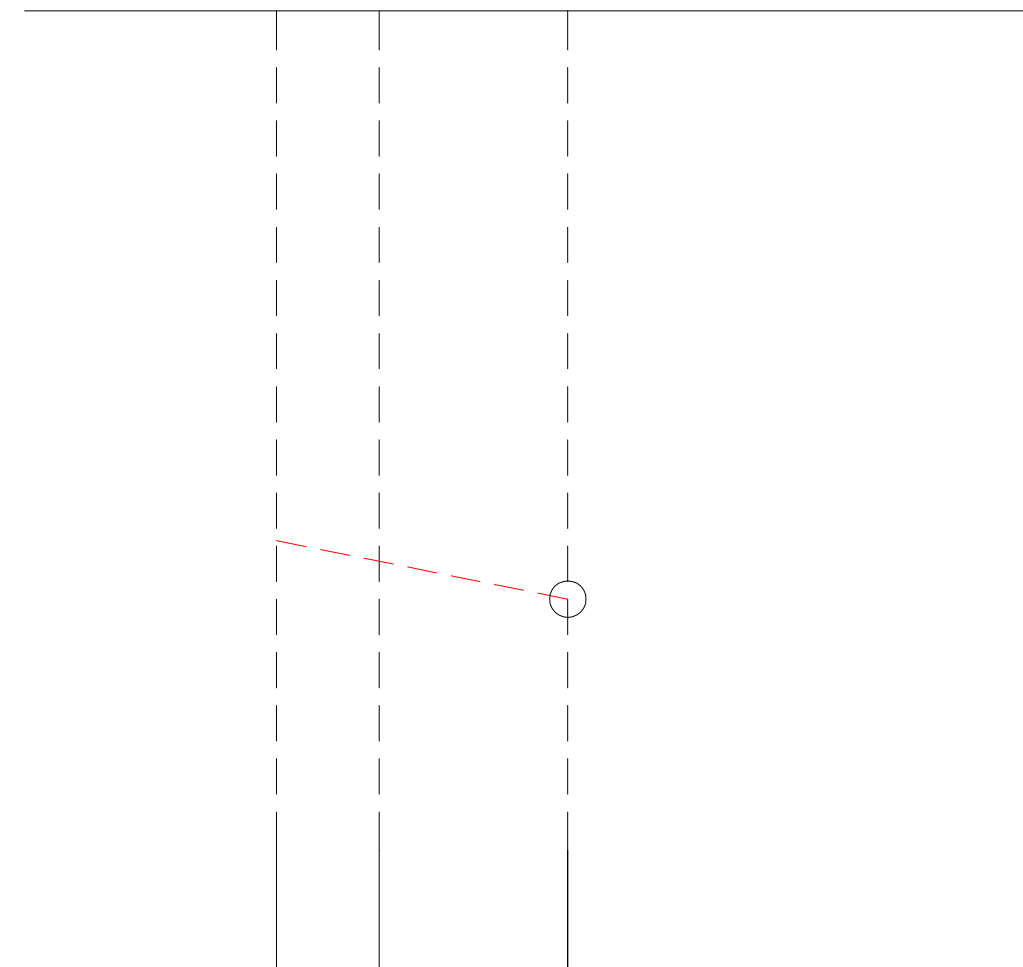
P=1.00 %

TUBO IN P.V.C. Ø 160 MM.
SERIE SN4 UNI-ISO 1401 SDR41

FOGNA NERA

Profilo N15-N11

TERRENO



PUNTI DI RIFERIMENTO	N15	N16	N11
QUOTE TERRENO	-1.00	-1.00	-1.00
QUOTE FONDO FOGNA	-2.40	-2.46	-2.56
H. SCAVO	1.40	1.46	1.86
DISTANZE PARZIALI		5,45	9,98
DISTANZE PROGRESSIVE		5,45	15,43