

Studio tecnico T.E.C.M.A

Ing. Mosti Roberto/Geom. Aldovardi Emilio/ Geom. Rolando Carioli

Via Acquale n°27
54100 Massa (Ms)

p.iva 00687060459

COMUNE DI CARRARA

PROVINCIA DI MASSA – CARRARA

COMMITTENTE:

Supercondominio viale XX Settembre 261–263–265,
CF: 92043810453

OGGETTO:

Realizzazione di Fognature Bianche/Nere e relativi allacci

TAVOLA 3:

Elaborati grafici

PROFILO LONGITUDINALE FOGNA BIANCA

MASSA, 15.03.2017

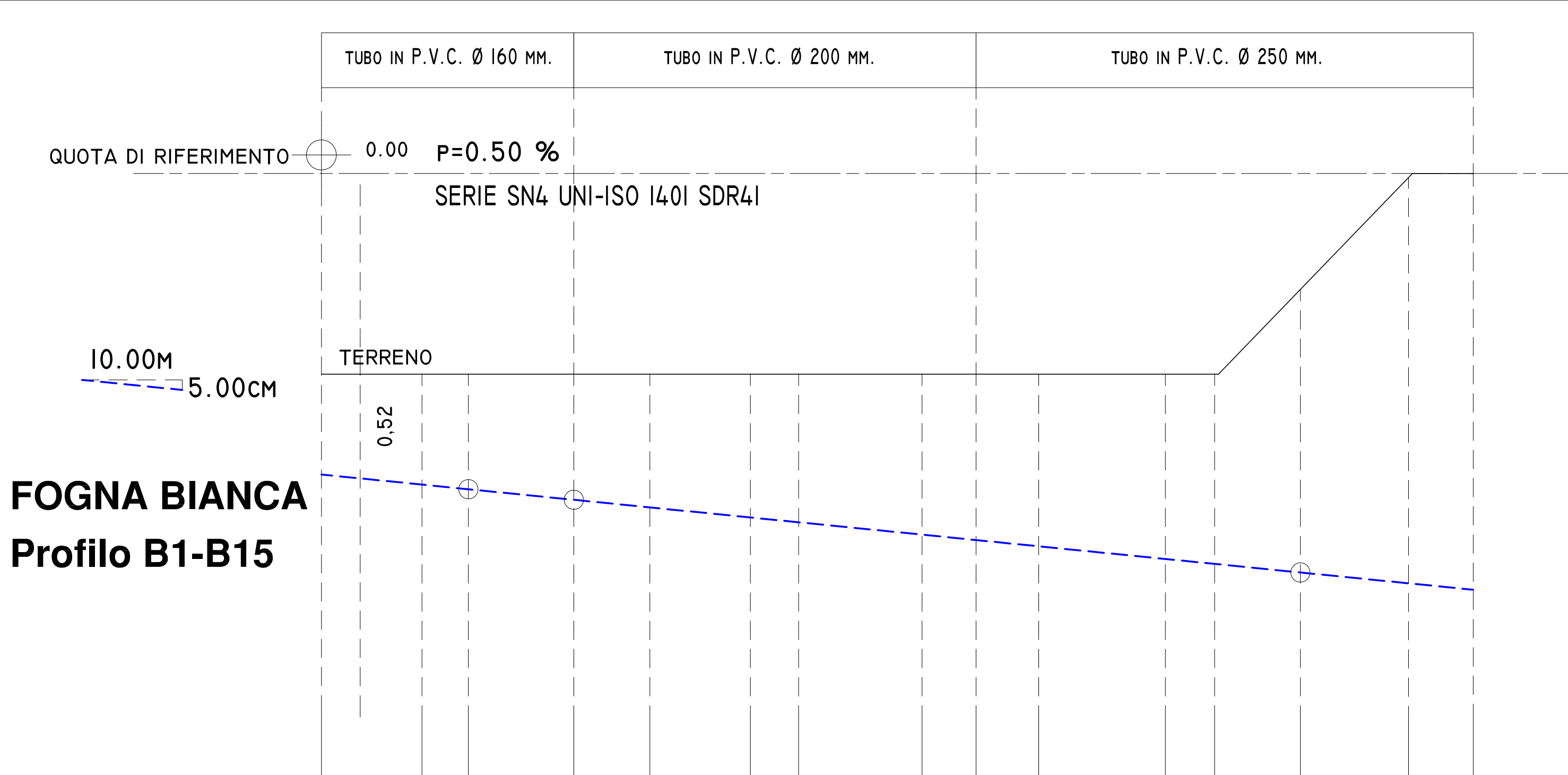


ESTRATTO DI MAPPA CATASTALE
COMUNE DI: CARRARA
FOGLIO/I: 98 MAPPALE/I: 276-277-169-168

Redatto da
T.E.C.M.A



Validato il 31-03-2017. Prot ERP 5.138 del 03-04-2017



FOGNA BIANCA

Profilo B1-B15

PUNTI DI RIFERIMENTO	B1	B2	B3	B4	B5	B6	B7	B8	B9	B10	B11	B12	B13	B14	B15
QUOTE TERRENO	-1.00	-1.00	-1.00	-1.00	-1.00	-1.00	-1.00	-1.00	-1.00	-1.00	-1.00	-1.00	-0.58	-0.02	0.00
QUOTE FONDO FOGNA	-1.50	-1.55	-1.57	-1.63	-1.66	-1.71	-1.74	-1.80	-1.83	-1.86	-1.92	-1.95	-1.99	-2.04	-2.07
H. SCAVO	0.50	0.55	0.57	0.63	0.66	0.71	0.74	0.80	0.83	0.86	0.92	0.95	1.41	2.02	2.07
DISTANZE PARZIALI		10,03	4,63	10,52	7,57	10,03	4,81	12,30	5,38	6,25	12,63	4,91	8,56	10,79	6,44
DISTANZE PROGRESSIVE	0,00	10,03	14,66	25,18	32,75	42,78	47,60	59,90	65,28	71,53	84,16	89,07	97,63	108,42	114,86

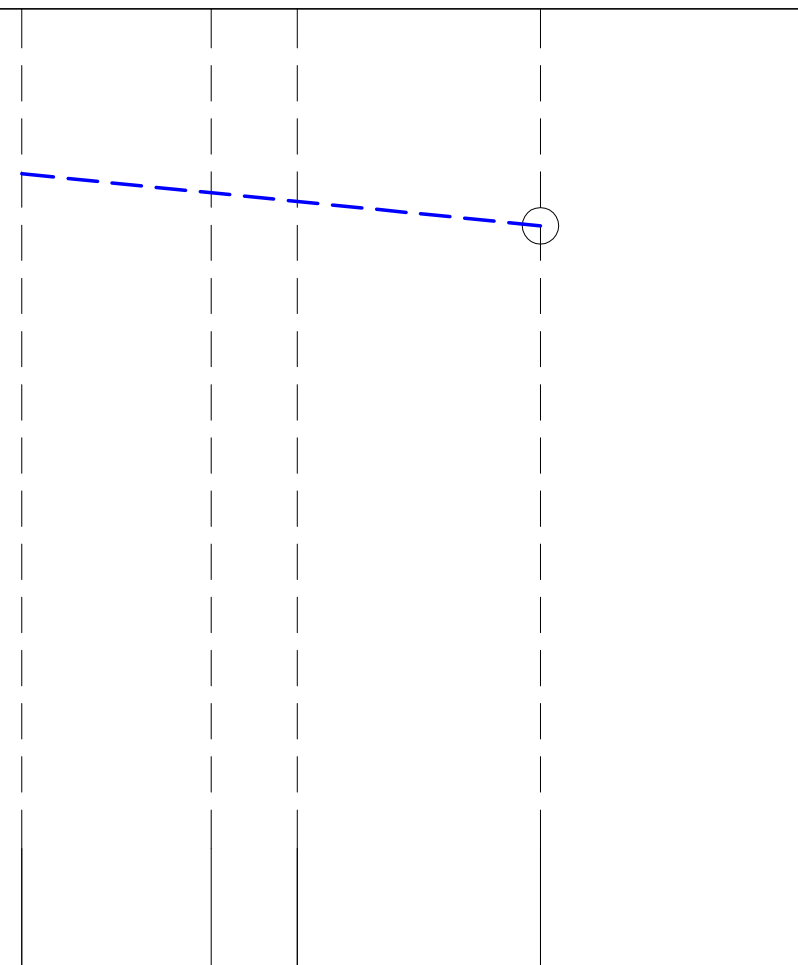
QUOTA DI RIFERIMENTO 0.00

P=0.50 %

TUBO IN P.V.C. Ø 160 MM.
SERIE SN4 UNI-ISO 1401 SDR41

TERRENO

FOGNA BIANCA Profilo B16-B5



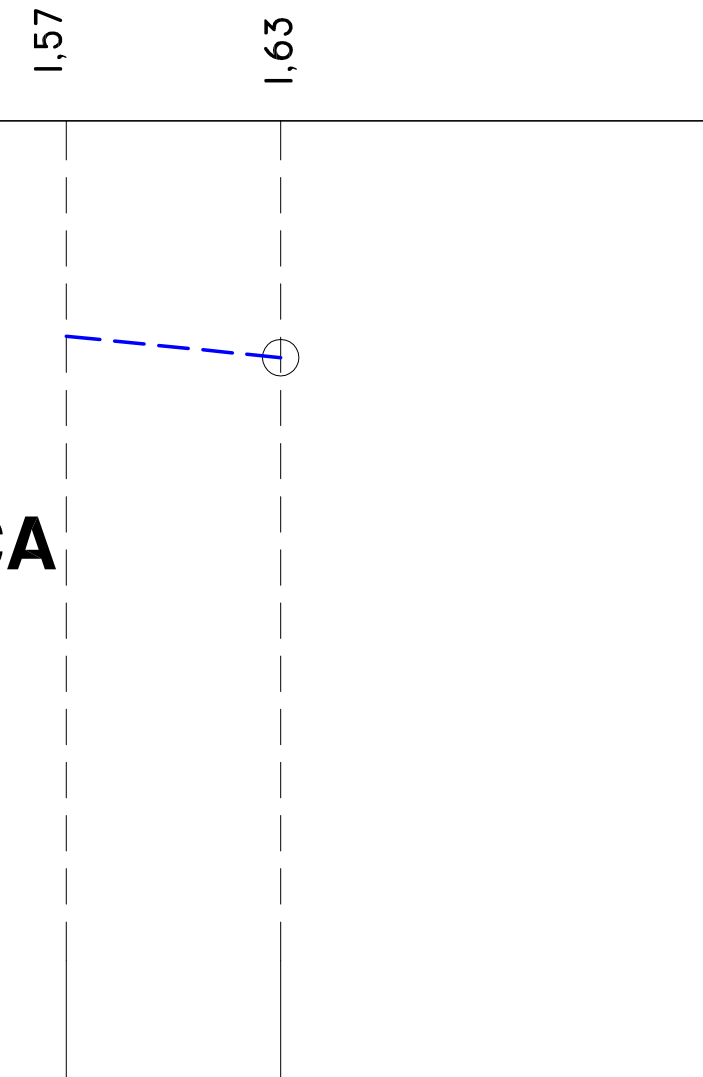
PUNTI DI RIFERIMENTO	B16	B17	B18	B3
QUOTE TERRENO	-1.00	-1.00	-1.00	-1.00
QUOTE FONDO FOGNA	-1.44	-1.49	-1.51	-1.57
H. SCAVO	0.44	0.49	0.51	0.57
DISTANZE PARZIALI	10,03	4,55	12,87	
DISTANZE PROGRESSIVE		10,03	14,58	27,45

QUOTA DI RIFERIMENTO 0.00 P=0.50 %


TUBO IN P.V.C. Ø 160 MM.
SERIE SN4 UNI-ISO 1401 SDR41

TERRENO

FOGNA BIANCA Profilo B21-B4

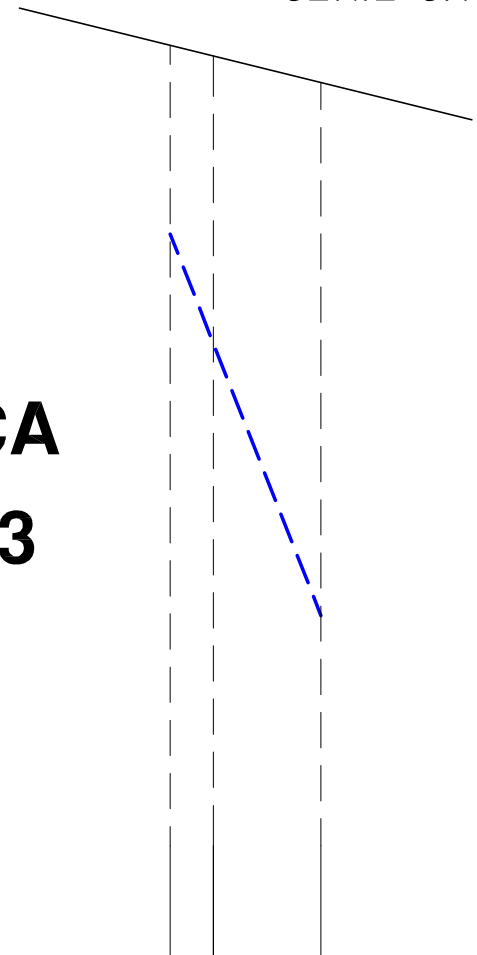


PUNTI DI RIFERIMENTO	B21	B4
QUOTE TERRENO	-1.00	-1.00
QUOTE FONDO FOGNA	-1.57	-1.63
H. SCAVO	0.57	0.63
DISTANZE PARZIALI	11,34	
DISTANZE PROGRESSIVE		11,34

QUOTA DI RIFERIMENTO  0.00 P=1.27 %

TERRENO TUBO IN P.V.C. Ø 160 MM.
SERIE SN4 UNI-ISO 1401 SDR41

FOGNA BIANCA Profilo B19-B13



PUNTI DI RIFERIMENTO	B19	B20	B13
QUOTE TERRENO	-0.48	-0.51	-0.58
QUOTE FONDO FOGNA	-0.98	-1.27	-1.99
H. SCAVO	0.50	0.76	1.41
DISTANZE PARZIALI	2,29	5,69	
DISTANZE PROGRESSIVE	2,29	7,98	